

**ACTUALIZACIÓN**  
**LoBarnechea**  
**PLAN REGULADOR**  
**COMUNAL DE LO BARNECHEA**


ETAPA 5: Proyecto  
**PLANO AREAS DE RIESGO - ANEXO 1 ESTUDIO DE RIESGO**

**SIMBOLOGIA**  
**LIMITE URBANO**  
 + + + + Límite Urbano  
 ✕ Vértice Límite Urbano

**AREAS RESTRIGIDAS AL DESARROLLO URBANO**

**Áreas de Riesgo**  
 AR1V. Área de riesgo de inundación por desbordamiento de cauces  
 AR2V. Área de riesgo de remoción en masa por procesos de lides o rodados  
 AR3V. Área de riesgo de remoción en masa por flujos de barro y/o detritos

**RESPONSABLE ESTUDIO DE RIESGO**  
**PLAN REGULADOR COMUNAL DE LO BARNECHEA**

  
 COMANDO EN JEFE FUERZA ARMADA CHILENA  
 COMANDO EN JEFE FUERZA ARMADA DE TIERRA  
 COMANDO EN JEFE FUERZA ARMADA AEREA  
 COMANDO EN JEFE FUERZA ARMADA NAVAL

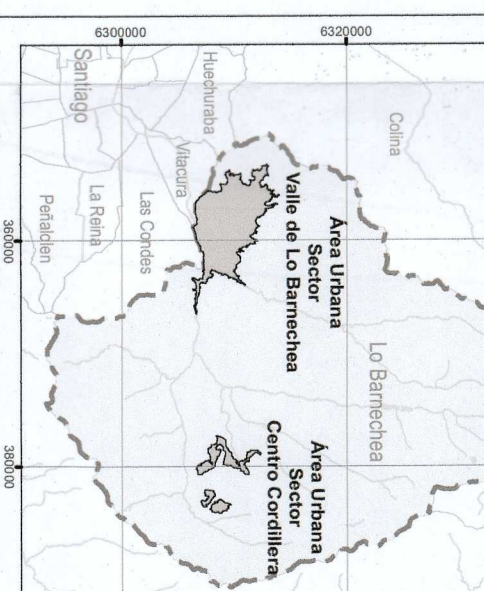
---

**Bases Cartográficas**

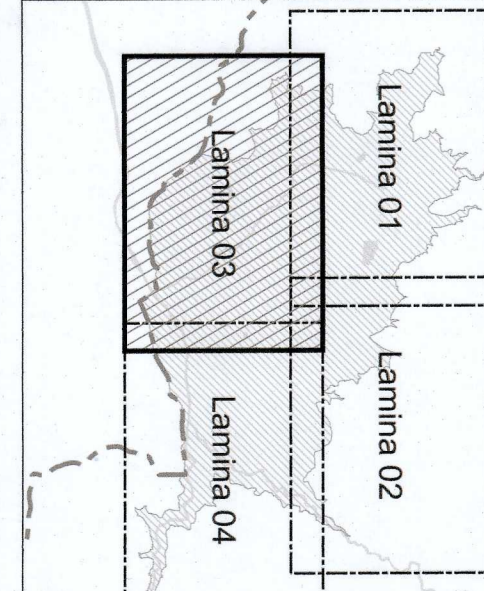
<p><b>DIVISION POLITICO ADMINISTRATIVA</b></p> <ul style="list-style-type: none"> <li>Comunidad</li> <li>Subdivisión predial</li> <li>Edificaciones</li> </ul> <p><b>CANINOS</b></p> <ul style="list-style-type: none"> <li>Camminos</li> <li>Bandejas, placardas y Jarrin</li> </ul>	<p><b>HIPOGRAFIA</b></p> <ul style="list-style-type: none"> <li>Río y estero</li> <li>Quedada</li> <li>Canal y zanja</li> <li>Campos de agua</li> </ul> <p><b>RELIEVE</b></p> <ul style="list-style-type: none"> <li>Cotas simples</li> <li>Cotas secundarias</li> </ul>
---	--

---

**Cuadro de Ubicación**



Mapa de Chile con la ubicación de la Comuna de Lo Barnechea.




Mapa de la Región Metropolitana de Santiago con la ubicación de la Comuna de Lo Barnechea.

---

**ESCALA 1:5.000**

0 100 200 metros


 N  
**COMANDO DE PLANO**  
 Areas de Riesgo  
 Lámina 01  
 Lámina 02  
 Lámina 03  
 Lámina 04

**FECHA**  
2025

